



**КОМИТЕТ ИМУЩЕСТВЕННЫХ ОТНОШЕНИЙ
АДМИНИСТРАЦИИ ПЕРМСКОГО МУНИЦИПАЛЬНОГО ОКРУГА**

РЕШЕНИЕ

о размещении объектов № 1620

Пермский край
Пермский округ

07.07.2023

Комитет имущественных отношений администрации Пермского муниципального округа разрешает Акционерному обществу «Газпром газораспределение Пермь» (ИНН 5902183841, ОГРН 1025900512670, почтовый адрес: 614000, г. Пермь, ул. Петропавловская, 43)

размещение объекта «Газопровод давлением до 1.2 Мпа, для размещения которого не требуется разрешения на строительство»

на землях государственная собственность на которые не разграничена

на срок 1 год с 07.07.2023 г. по 07.07.2024 г.

Местоположение: Пермский край, Пермский м.о., д. Кичаново, ул. Казанский тракт, к дому 10.

Приложение: схема предполагаемых к использованию земель или части земельного участка.

Особые условия использования:

1. При размещении объекта учесть параметры ширины проезда улично-дорожной сети, во избежание сужения полосы отвода дороги.
2. Получение разрешения на производство земляных работ.

Заместитель председателя комитета,
начальник отдела муниципального
земельного контроля

(подпись, печать)

М.В. Королева



Схема предполагаемых к использованию земель или части земельного участка

Объект: Газопровод давлением до 1,2 Мпа, для размещения которого не требуется разрешения на строительство

Местоположение: расположенных по адресу: Пермский край, м.о. Пермский, д. Кичаново, ул. Казанский тракт, к дому 10

Каталог координат, м

№ точки границы	X	Y
н1	506137.19	2215958.74
н2	506133.73	2215955.19
н3	506133.70	2215955.16
н4	506133.44	2215954.93
н5	506125.73	2215947.89
н6	506113.85	2215936.43
н7	506111.73	2215934.66
н8	506103.07	2215931.21
н9	506106.56	2215920.72
н10	506120.20	2215927.33
н11	506135.38	2215941.97
н12	506143.31	2215953.39
н1	506137.19	2215958.74

Площадь земель или части земельного участка, кв.м.: 492

Категория земель: земли населенных пунктов

Вид разрешенного использования: -

Описание границ смежных землепользователей:

От точки н1 до точки н2 - земельный участок с кадастровым номером 59:32:0760001:272


От точки н2 до точки н5 - земельный участок с кадастровым номером 59:32:0760001:1102

От точки н5 до точки н1 - земли общего пользования

Условные обозначения:



- предполагаемый участок земель, на которых планируется размещение объекта




- границы и номер земельного участка, сведения о которых внесены в ЕГРН



- границы и номер объекта капитального строительства, сведения о которых внесены в ЕГРН

- граница кадастрового квартала



- зоны с особыми условиями использования территории, сведения о которых внесены в ЕГРН

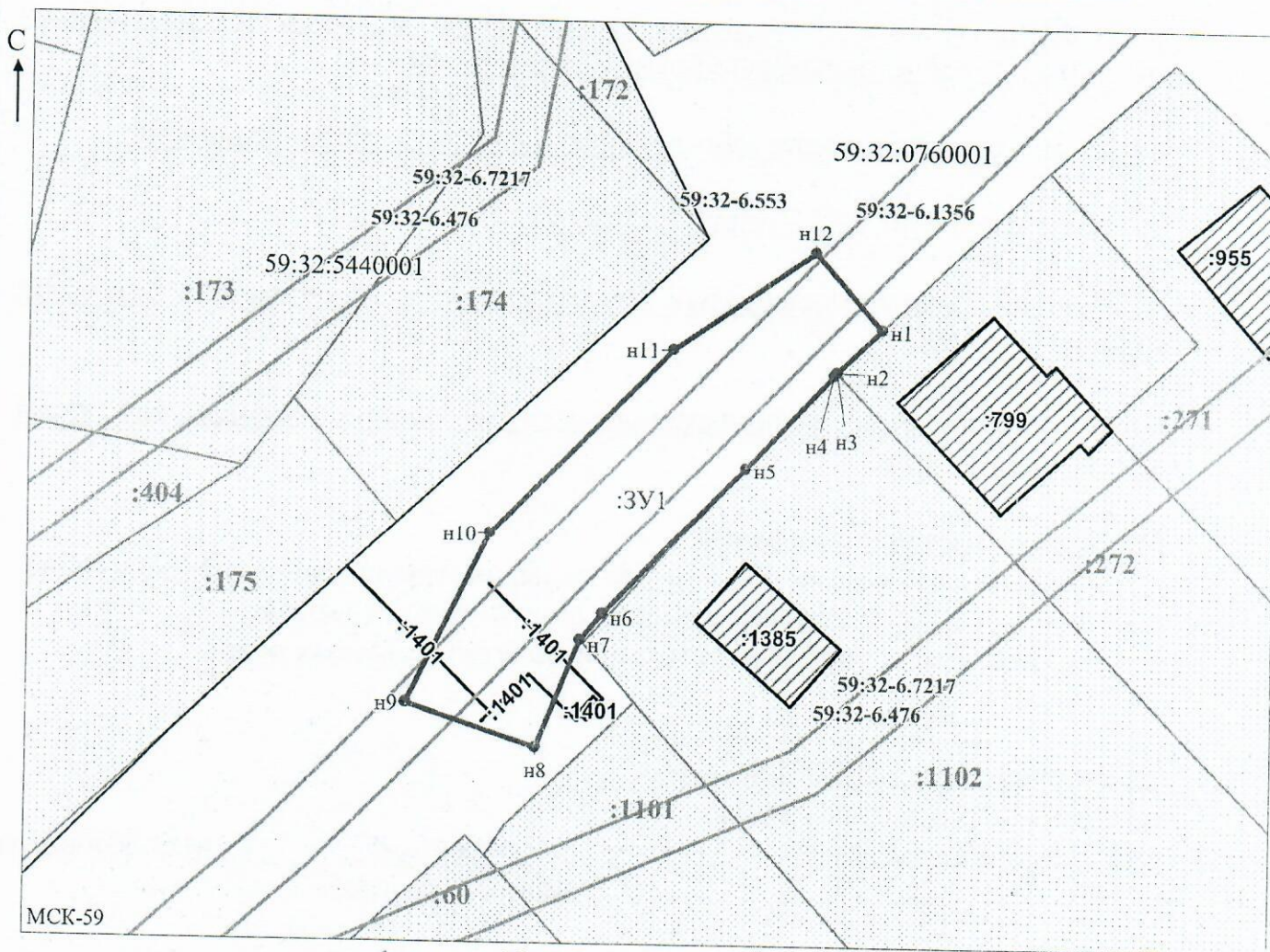


- обозначение запрашиваемого земельного участка



- характеристическая точка границ земель или части земельного участка

59:32:0760001 - номер кадастрового квартала



МСК-59

Заявитель:

МП

(для юридических лиц

и индивидуальных предпринимателей)

Масштаб 1:500

/ Осипова А.Д.

(подпись, расшифровка подписи)